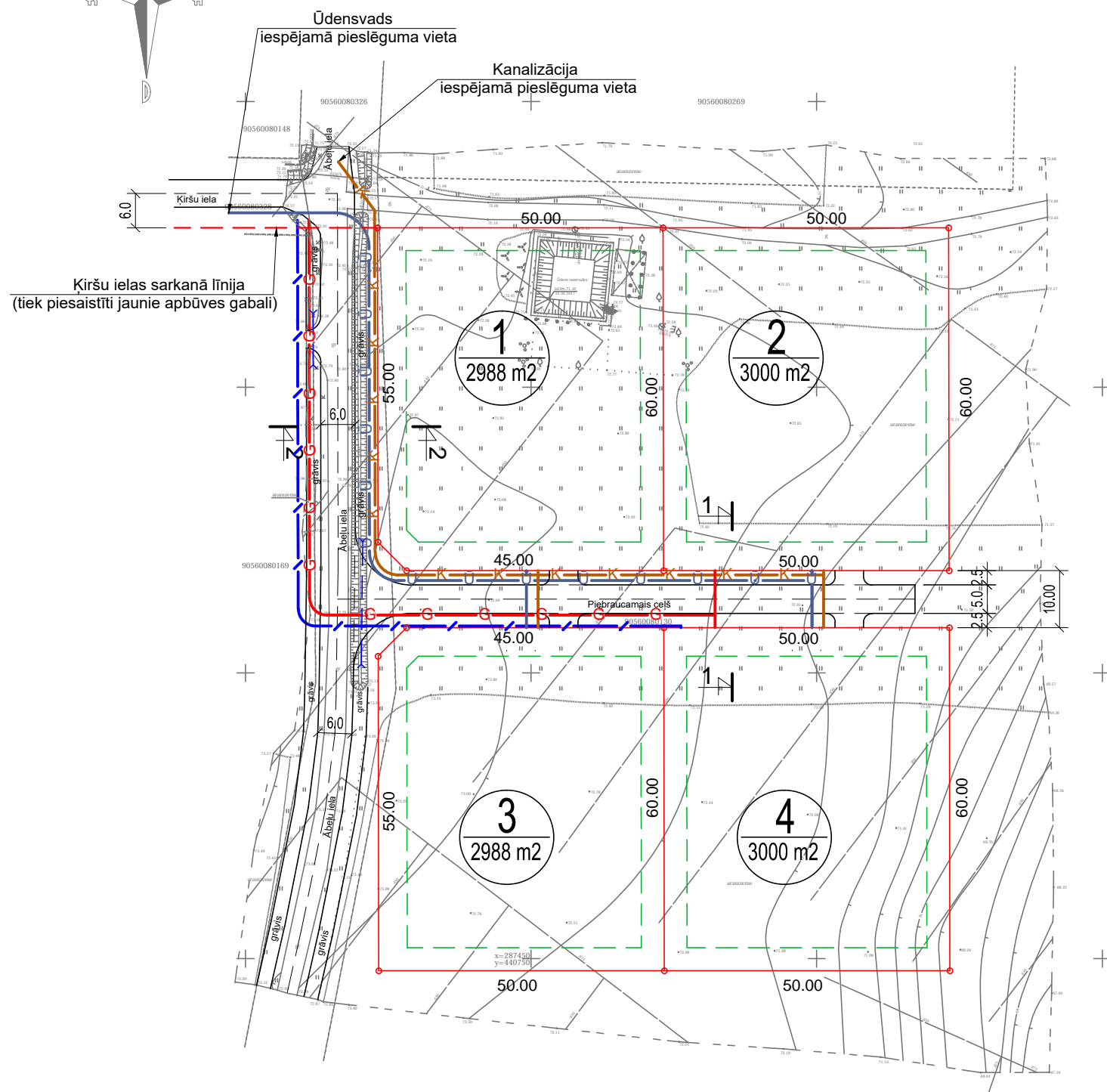
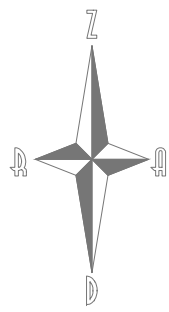




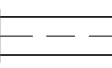
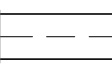



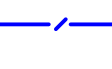


ĢENERĀLAIS PLĀNS AR INŽENIERKOMUNIKĀCIJU TRASĒJUMU M 1:1000

"ĀBEĻDĀRZS", JAUNPILS, JAUNPILS NOV.



Ķiršu ielas sarkanā līnija
(tiek piesaistīti jaunie apbūves gabali)

APZĪMĒJUMI :

-  - SADALĪTO ZEMES GABALU ROBEŽAS
-  - SADALĪTO ZEMES GABALU NUMURI UN PLATĪBAS
-  - PROJEKTĒTAIS PIEBRAUCAMĀIS CEĻŠ - GRANTS SEGUMS
-  - PROJEKTĒTAIS ĀBEĻU IELAS PAGARINĀJUMS - GRANTS SEGUMS
-  - SARKANĀ LĪNIJA - sakrīt ar jauno zemes gabalu robežu līnijām.
-  - BŪVLAIDE - minimālais apbūves attālums.
-  - PROJEKTĒJAMĀ KANALIZĀCIJA
-  - PROJEKTĒJAMĀIS ŪDENSVADS
-  - PROJEKTĒJAMIE ELEKTROAPGĀDES UN VĀJSTRĀVAS KABELĪ
-  - PROJEKTĒJAMĀIS ZEMĀ SPIEDIENA GĀZESVADS

PIEZĪMES :

1. Ģenerālais plāns izstrādāts uz topogrāfiskā uzmērījuma plāna pamata.
2. Visi izmēri doti metros.
3. Teritorijas topogrāfiskā uzmērīšana veikta 2017.gadā.
4. Sarkanā līnija sakrīt ar apbūves gabalu robežu līnijām.
5. Jauno apbūves gabalu robežu līnijas tiek piesaistītas pie Ķiršu ielas sarkanās līnijas.
6. Jauno apbūves gabalu inženierkomunikāciju pievadu izvietojums var mainīties un var tikt precizēts pie konkrēta zemes gabala apbūves.

SASKANOTS :

Ar projektu iepazīnos, inženierkomunikāciju trasējuma izvietojumam piekrītu.

Jaunpils novada komunālās saimniecības vadītājs : (G. JUBIŅŠ)

(paraksts) 2017.g. ____

			DETALPLĀNOJUMS	JAUNPILS NOVADA PAŠVALDĪBA		
ARHITEKTE		Z. ĀBELE	INŽENIERKOMUNIKĀCIJU TRASĒJUMA ĢENERĀLAIS PLĀNS			
			"ĀBEĻDĀRZS" JAUNPILS PAG. JAUNPILS NOVADS	stadija BP	lapa ĢP-3	lapas 3